

TERITORIJALNA ORGANIZACIJA REPUBLIKE SRBIJE






Prema važećem Zakonu o teritorijalnoj organizaciji Republike Srbije iz 2007. godine i statutima gradova.
- stanje 01.01.2010. godine -

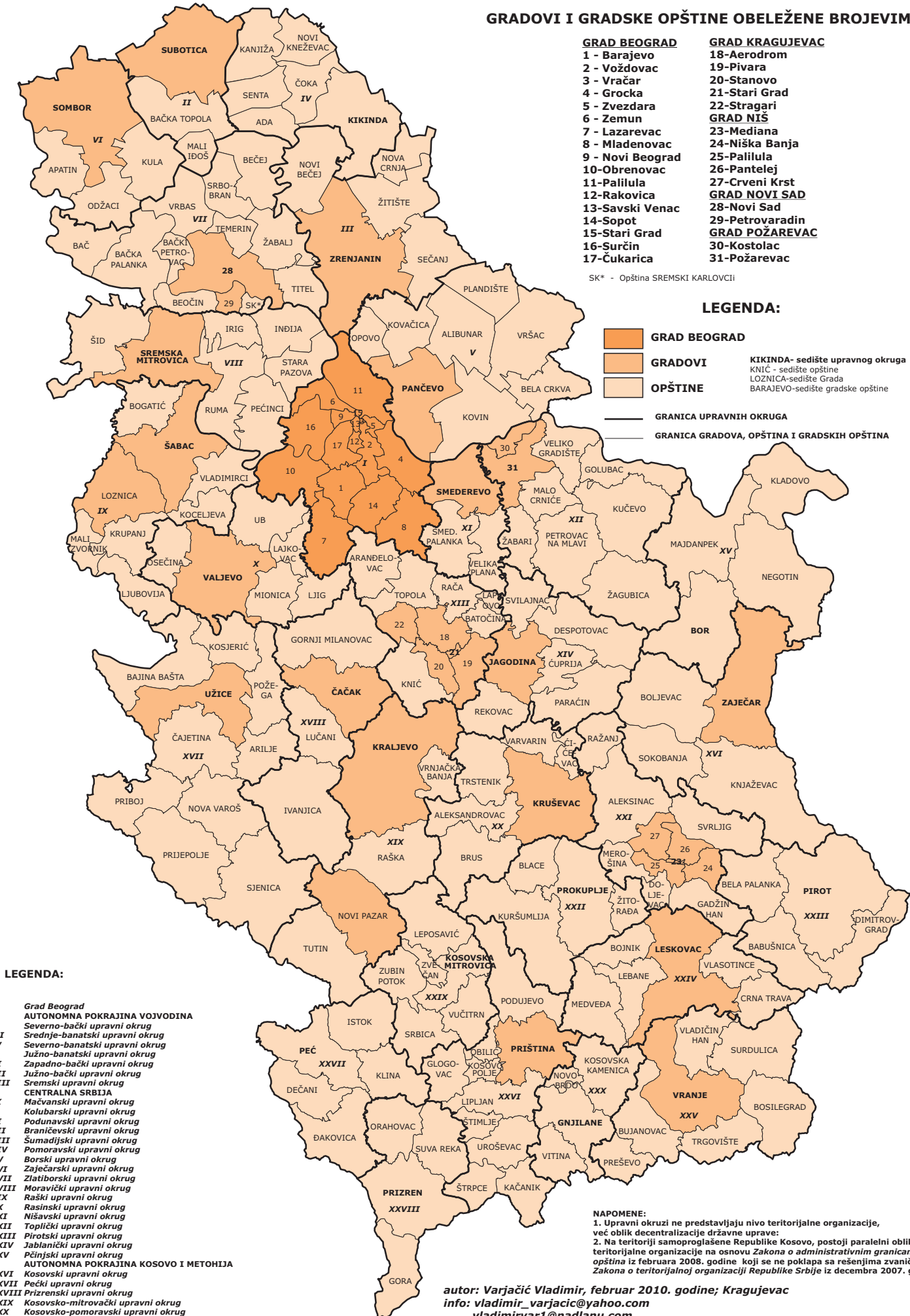
GRADOVI I GRADSKE OPŠTINE OBELEŽENE BROJEVIMA:

- | | |
|---------------------|------------------------|
| GRAD BEOGRAD | GRAD KRAGUJEVAC |
| 1 - Barajevo | 18 - Aerodrom |
| 2 - Voždovac | 19 - Pivara |
| 3 - Vračar | 20 - Stanovo |
| 4 - Grocka | 21 - Stari Grad |
| 5 - Zvezdara | 22 - Stragari |
| 6 - Zemun | GRAD NIŠ |
| 7 - Lazarevac | 23 - Mediana |
| 8 - Mladenovac | 24 - Niška Banja |
| 9 - Novi Beograd | 25 - Palilula |
| 10 - Obrenovac | 26 - Pantelejev |
| 11 - Palilula | 27 - Crveni Krst |
| 12 - Rakovica | GRAD NOVI SAD |
| 13 - Savski Venac | 28 - Novi Sad |
| 14 - Sopot | 29 - Petrovaradin |
| 15 - Stari Grad | GRAD POŽAREVAC |
| 16 - Surčin | 30 - Kostolac |
| 17 - Čukarica | 31 - Požarevac |

SK* - Opština SREMSKI KARLOVCI

LEGENDA:

- | | | |
|-------------------------------------------------------------------------------------|----------------------------------------------------|----------------------------------|
|  | GRAD BEOGRAD | |
|  | GRADOVI | KIKINDA- sedište upravnog okruga |
|  | OPŠTINE | KNIČ - sedište opštine |
|  | GRANICA UPRAVNIH OKRUGA | LOZNICA-sedište Grada |
|  | GRANICA GRADOVA, OPŠTINA I GRADSKIH OPŠTINA | BARAJEVO-sedište gradske opštine |



LEGENDA:

- I Grad Beograd
- AUTONOMNA POKRAJINA VOJVODINA
- II Severno-bački upravni okrug
- III Srednje-banatski upravni okrug
- IV Severno-banatski upravni okrug
- V Južno-banatski upravni okrug
- VI Zapadno-bački upravni okrug
- VII Južno-bački upravni okrug
- VIII Sremski upravni okrug
- CENTRALNA SRBIJA
- IX Mačvanski upravni okrug
- X Kolubarski upravni okrug
- XI Podunavski upravni okrug
- XII Braničevski upravni okrug
- XIII Šumadijski upravni okrug
- XIV Pomoravski upravni okrug
- XV Borski upravni okrug
- XVI Zaječarski upravni okrug
- XVII Zlatiborski upravni okrug
- XVIII Moravički upravni okrug
- XIX Raški upravni okrug
- XX Rasinski upravni okrug
- XXI Nišavski upravni okrug
- XXII Toplički upravni okrug
- XXIII Pirotski upravni okrug
- XXIV Jablanički upravni okrug
- XXV Pčinjski upravni okrug
- AUTONOMNA POKRAJINA KOSOVO I METOHIJA
- XXVI Kosovski upravni okrug
- XXVII Pečki upravni okrug
- XXVIII Prizrenski upravni okrug
- XXIX Kosovsko-mitrovački upravni okrug
- XXX Kosovsko-pomoravski upravni okrug

NAPOMENE:
1. Upravni okruzi ne predstavljaju nivo teritorijalne organizacije, već oblik decentralizacije državne uprave;
2. Na teritoriji samoproglašene Republike Kosovo, postoji paralelni oblik teritorijalne organizacije na osnovu Zakona o administrativnim granicama opština iz februara 2008. godine koji se ne poklapa sa rešenjima zvaničnog Zakona o teritorijalnoj organizaciji Republike Srbije iz decembra 2007. godine.

autor: Varjačić Vladimir, februar 2010. godine; Kragujevac
info: vladimir_varjacic@yahoo.com
vladimirvar1@nadlanu.com